















LEGENDE

- | | | | | |
|---|--------------------------|---|----|---------------|
|  | Fahrbahn |  | HB | Hochbord +12 |
|  | Parkstreifen |  | RB | Rundbord +3 |
|  | Sicherheitstrennstreifen |  | FB | Flachbord +15 |
|  | gepflasterter Gehweg |  | TB | Tiefbord +3 |
|  | gepflastete Zufahrt |  | ÜB | Übergangsbord |
|  | Grünfläche | | | |
|  | gepflasterter Tropfen | | | |
|  | Rückbau | | | |

Nr.	Art der Änderung	Datum	Name
3			
2			
1			

AUSFÜHRUNGSPLANUNG

Magistrat der Stadt Fulda Stadtplanungsamt - Sachgebiet Verkehrsplanung Schloßstraße 1 - 36037 Fulda			
Bauvorhaben:	Aus-/Umbau der L3174 (Pacelliallee) zwischen Dr.-Dietz-Straße und An St. Johann	Bearbeiter/-in:	GF
Bezeichnung:	Lageplan	Datum:	Jan25
Aufgestellt: Fulda,		Untergelegt/ Blatt-Nr.:	3
		Maßstab:	1 : 500
Amtsleitung			