
















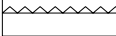
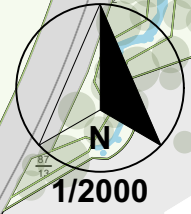


Legende

-  Geltungsbereich
-  Baugrenze
-  Abwasser Leitung
-  Graberandschutzstreifen
-  Retentionsflächen
-  Graben / Gewässergraben
-  Gewässerfließrichtung
-  Überörtlichestraße
-  Rad- und Fußweg
-  Parkplatz
-  Überdachte Fahrradabstellplätze
-  Vereinsheim
-  Terrasse
-  Kiosk
-  Tribüne Sitzstufen
-  Flutlichtanlage
-  Zaun
-  Bäume | Sträucher | Büsche Bestand
-  Bäume | Sträucher | Büsche Planung



Teilbereich B
Ausgleich / Renaturierung 'Lehnerzgraben'

Teilbereich A
Öffentliche Grünfläche 'Sportplatz'

Gemeinbedarf Kita

Stadtplanungsamt
Abt. Stadtplanungsamt

FULDA
UNSERE STADT
36010 Fulda
Postfach 2052
Tel.: 06 61/102 1612
Fax: 06 61/102 2031
e-mail: stadtplanung@fulda.de

Städtebaulicher Entwurf zum Bebauungsplan der Stadt Fulda, Nr. 200 "Sportgelände Mackenrodtstraße"

Maßstab 1:2000	Zeichen DS LF	Datum 18.01.2024 18.01.2024
-------------------	---------------------	-----------------------------------