

48 100

48 050

48 000

von Ailsfeld

Frankfurter Straße

Im Fischfeld

Wellweg

Gartenstraße

R=∞
A=50
0+440,877

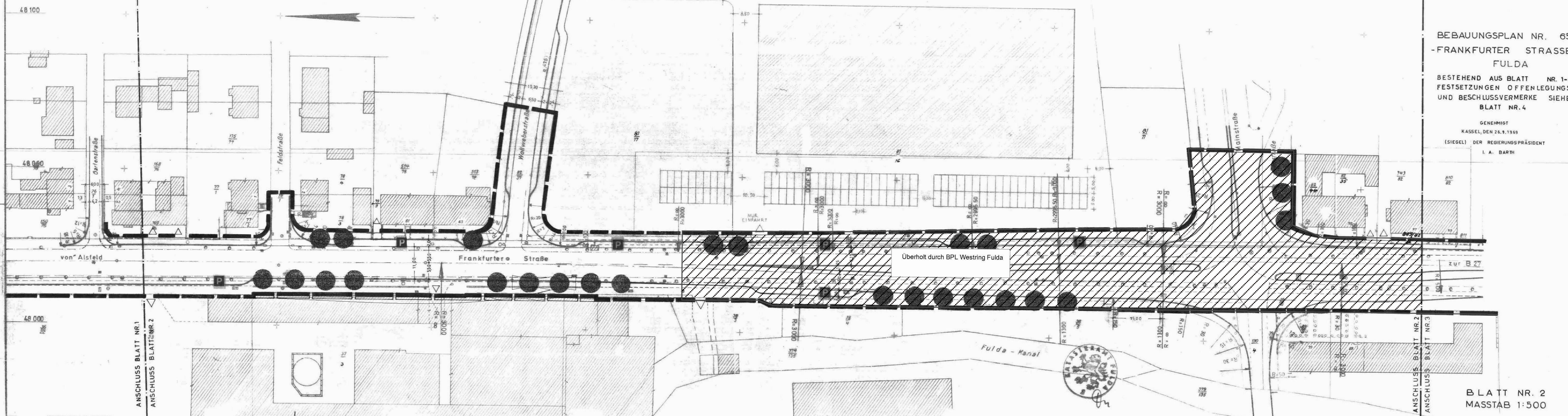
Dieser Teil ist durch den
am 15.8.1992 in Kraft ge-
tretenen B-Plan Nr. 117
überholt nach Bau88.
Gleichzeitig i. Änderung Nr. 65

BEBAUUNGSPLAN NR. 65
-FRANKFURTER STRASSE-
FULDA
BESTEHEND AUS BLATT NR. 1-4
FESTSETZUNGEN OFFENLEGUNGS-
UND BESCHLUSSEVERMERKE SIEHE
BLATT NR. 4

GENEHMIGT
KASSEL, DEN 26.9.1969
(SIEGEL) DER REGIERUNGSPRÄSIDENT
I. A. BARTH
BLATT NR. 1
MASSTAB 1:500



ANSCHLUSS BLATT NR. 1
ANSCHLUSS BLATT NR. 2



BEBAUUNGSPLAN NR. 65
 -FRANKFURTER STRASSE-
 FULDA
 BESTEHEND AUS BLATT NR. 1-4
 FESTSETZUNGEN OFFENLEGUNGS-
 UND BESCHLUSSEVERMERKE SIEHE
 BLATT NR. 4

GENEHMIGT
 KASSEL, DEN 26.9.1969
 (SIEGEL) DER REGIERUNGSPRÄSIDENT
 I. A. BARTH

Überholt durch BPL Westring Fulda

BLATT NR. 2
 MASSTAB 1:500

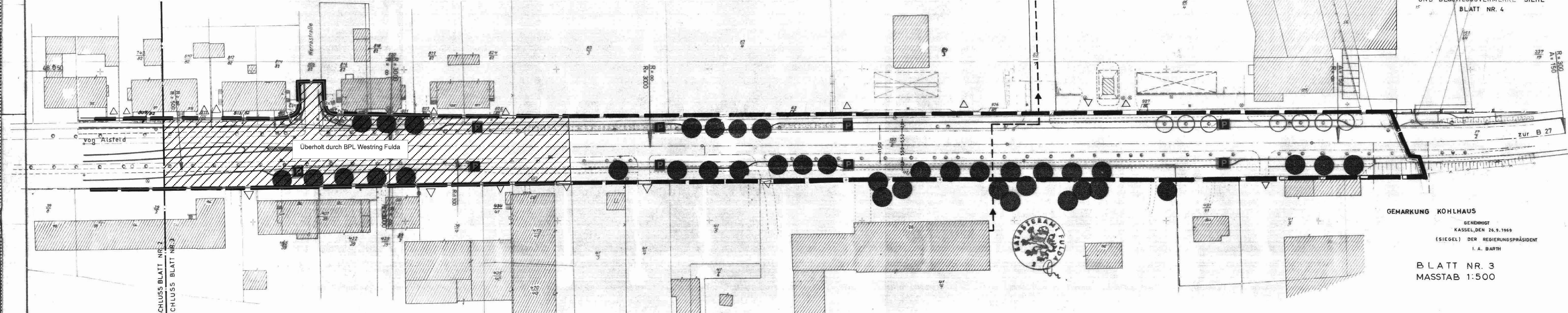
ANSCHLUSS BLATT NR. 1
 ANSCHLUSS BLATT NR. 2

ANSCHLUSS BLATT NR. 2
 ANSCHLUSS BLATT NR. 3



BEBAUUNGSPLAN NR. 65
-FRANKFURTER STRASSE-
FULDA

BESTEHEND AUS BLATT NR. 1-4
FESTSETZUNGEN OFFENLEGUNGS-
UND BESCHLUSSVERMERKE SIEHE
BLATT NR. 4



Überholt durch BPL Westring Fulda

v. Alsfeld

zur B 27

ANSCHLUSS BLATT NR. 2
ANSCHLUSS BLATT NR. 3

GEMARKUNG KOHLHAUS
GENEHMIGT
KASSEL, DEN 26.9.1969
(SIEGEL) DER REGIERUNGSPRÄSIDENT
I. A. BARTH

BLATT NR. 3
MASSTAB 1:500





















Bebauungsplan Nr. 65 der Stadt Fulda

"Frankfurter Straße"
von Badegarten bis Gemarkungsgrenze

nach den Bestimmungen des Bundesbaugesetzes vom 23.6.60 (BGBl. I S. 341) in Verbindung mit der Baunutzungsverordnung vom 26.6.62 (BGBl. I S. 429) in der Fassung vom 26.11.68 (BGBl. I S. 1237) und der Planzeichenverordnung vom 19.1.65 (BGBl. I S. 21).

Festsetzungen

-  Grenze des Geltungsbereiches
-  Grenze des Bebauungsplanes Nr. 28
-  Öffentliche Verkehrsflächen
-  Öffentliche Parkflächen
-  Neu zu errichtende Mauern
-  Abzubrechende Mauern
-  Bäume, die gefällt werden müssen

-  Bäume, die erhalten werden können
-  Neupflanzung - städtisch
-  Einfahrten und Überfahrten
-  Abzubrechendes Kreuz
-  Neuer Standort des Kreuzes
-  Flurstücksbezeichnungen
-  Kanaldeckel
-  Straßeneinläufe
-  Fernmeldehäute
-  Lichtmaste (entfallen)
-  Druckwasserleitung Ø 300

Es wird bescheinigt, dass die Grenzen und Bezeichnungen der Flurstücke mit dem Nachweis des Liegenschaftskatasters übereinstimmen.

Fulda, den 15. Nov. 1968



Katasteramt

G.A. Wilhelm

Für die Erarbeitung des Planentwurfs:

Fulda, den 25.11.1968

Stadtplanungsamt

C. Beer

Städt. Baurat

Die Stadtverordneten-Versammlung hat am 1.2.1965 die Aufstellung des Bebauungsplanes beschlossen.

Fulda, den 1.2.1965


Der Stadtverordnetenvorsteher

(Siegel)

gez. Will

Der Entwurf dieses Bebauungsplanes mit Begründung hat über die Dauer eines Monats vom 24.4.1969 bis 27.5.1969 einschliesslich öffentlich ausgelegt. Ort und Zeit der öffentlichen Auslegung sind am 15.4.1969 ortsüblich bekanntgemacht worden.

Fulda, den 28.5.1969



GEZ. NÜCHTER

Stadtbaurat

Die Stadtverordneten-Versammlung hat nach § 10 BBauG diesen Bebauungsplan als Satzung beschlossen.

Fulda, den 30. 6. 1969



GEZ. DR. DREGGER

Oberbürgermeister

Dieser Bebauungsplan ist nach § 11 BBauG mit Verfügung vom 26.9.1969 genehmigt worden.

Kassel, den 26.9.1969

(SIEGEL)

DER REGIERUNGSPRÄSIDENT
L. A. BARTH

Der genehmigte Bebauungsplan Nr. 65 wurde vom 17.10.1969 bis 3.11.1969 ausgelegt.

Die Veröffentlichung der Auslegung erfolgte lt. amtlicher Bekanntmachung der Stadt Fulda vom 16.10.1969. Der Bebauungsplan wurde mit Ablauf der öffentlichen Auslegung rechtsverbindlich.

Fulda, den 4.11.1969

Stadtplanungsamt

C. Beer
Städt. Baurat

**BEBAUUNGSPLAN
FRANKFURTER STRASSE
M. 1:500**

**NR. 65
FULDA**

BESTEHEND AUS BLATT NR.1-4

BLATT NR. 4